



ΕΛΛΗΝΙΚΗ ΔΗΜΟΚΡΑΤΙΑ  
ΝΟΜΟΣ ΑΤΤΙΚΗΣ  
ΔΗΜΟΣ ΝΕΑΣ ΙΩΝΙΑΣ  
Δ/νση Τεχνικών Υπηρεσιών

Συμβουλίου

Νέα Ιωνία, 17.4.2019

Αρ. πρωτ. 11534

Προς τον κ. Πρόεδρο Δημοτικού

### ΕΙΣΗΓΗΣΗ

Θέμα : Εγκριση κυκλοφοριακής μελέτης διακοπής της κυκλοφορίας στην οδό Αγ. Γεωργίου, από Μαλακοπής μέχρι Τενέδου, στο πλαίσιο υλοποίησης του έργου «Αντιπλημμυρική προστασία Δήμου Νέας Ιωνίας : Κατασκευή δικτύου αποχέτευσης ομβρίων σε περιοχές του Δήμου»

Το έργο «Αντιπλημμυρική προστασία Δήμου Νέας Ιωνίας : Κατασκευή δικτύου αποχέτευσης ομβρίων σε περιοχές του Δήμου» υλοποιείται από την Περιφέρεια Αττική με ανάδοχο την εργοληπτική επιχείρηση «Εργοροή Α.Τ.Ε.».

Η μελέτη του έργου αφορά την κατασκευή δικτύου αποχέτευσης ομβρίων σε διάφορες περιοχές του Δήμου και, προκειμένου να υλοποιηθεί το προβλεπόμενο τμήμα αγωγού στην οδό Αγ. Γεωργίου, από την οδό Μαλακοπής μέχρι την οδό Τενέδου, ο ανάδοχος υπέβαλε προς τον Δήμο την υπ' αρ. πρωτ. 10.930 /12.4.2018 αίτησή του, συνοδευόμενη από Τεχνική Έκθεση και χάρτη κυκλοφοριακών ρυθμίσεων.

Αναλυτικά, οι κυκλοφοριακές ρυθμίσεις προβλέπουν τα εξής :

1. Διακοπή της κυκλοφορίας όλων των οχημάτων στο τμήμα της οδού Αγίου Γεωργίου από Τενέδου έως Μαλακοπής όλο το εικοσιτετράωρο, με εξαίρεση τα οχήματα του εργοταξίου
2. Η κυκλοφορία για αυτούς που κινούνται στην οδό Αγίου Γεωργίου από την πλευρά του σταθμού ΗΣΑΠ καθώς και από την οδό Τενέδου θα ακολουθούν την εξής παράκαμψη : αριστερά στην οδό Αγίας Όλγας - δεξιά στην οδό Γαληνού - δεξιά στην οδό Παλαιολόγου - αριστερά στην οδό Σινώπης και στην συνέχεια κανονικά.
3. Η κυκλοφορία για αυτούς που κινούνται στην οδό Παλαιολόγου με προορισμό το Κωνσταντοπούλειο Νοσοκομείο θα ακολουθούν την εξής παράκαμψη : δεξιά στην οδό Κερασούντος που θα αντιδρομηθεί και αριστερά στην οδό Αγίας Όλγας που θα γίνει δρόμος διπλής κατεύθυνσης μέχρι την είσοδο του Νοσοκομείου.

4. Η κυκλοφορία για αυτούς που κινούνται στην οδό Σινώπης με προορισμό το Κωνσταντοπούλειο Νοσοκομείο, θα ακολουθούν την εξής παράκαμψη : δεξιά στην οδό Τραπεζούντος - αριστερά στην οδό Κερασούντος, που θα αντιδρομηθεί στο τμήμα από Παλαιολόγου έως Αγίας Όλγας και αριστερά στην οδό Αγίας Όλγας που θα γίνει δρόμος διπλής κατεύθυνσης εκ περιτροπής μέχρι την είσοδο του Νοσοκομείου. Σημειώνεται ότι το τμήμα της οδού Κερασούντος από Παλαιολόγου έως Αγίας Όλγας θα αντιδρομηθεί και το τμήμα της οδού Αγίας Όλγας από Κερασούντος έως την είσοδο του Νοσοκομείου θα γίνει δρόμος διπλής κατεύθυνσης εκ περιτροπής.

5. Η κυκλοφορία για αυτούς που κινούνται στην οδό Σινώπης με προορισμό την οδό Αγίου Γεωργίου θα ακολουθούν την εξής παράκαμψη : δεξιά στην οδό Τραπεζούντος - αριστερά στην οδό Ομήρου - δεξιά στην οδό Αγίας Όλγας - αριστερά στην οδό Μάντικα - αριστερά στην οδό Εμμ. Παππά - δεξιά στην οδό Βότση - αριστερά στην οδό Κυδωνιών - αριστερά στην οδό Αντλιοστασίου και αριστερά ή δεξιά στην οδό Αγίου Γεωργίου.

6. Η κυκλοφορία για αυτούς που κινούνται στην οδό Παλαιολόγου με προορισμό την οδό Αγίου Γεωργίου θα ακολουθούν την εξής παράκαμψη : δεξιά στην οδό Ομήρου - δεξιά στην οδό Αγίας Όλγας - αριστερά στην οδό Μάντικα - αριστερά στην οδό Εμμ. Παππά - δεξιά στην οδό Βότση - αριστερά στην οδό Κυδωνιών - αριστερά στην οδό Αντλιοστασίου και αριστερά ή δεξιά στην οδό Αγίου Γεωργίου.

7. Η απαιτούμενη σήμανση κατά την διάρκεια των έργων φαίνεται στο συνημμένο σχέδιο, το οποίο αποτελεί αναπόσπαστο μέρος του παρόντος και θα είναι σύμφωνη με:

- Την ισχύουσα Υπουργική Απόφαση για την σήμανση εκτελουμένων οδικών έργων εντός και εκτός κατοικημένων περιοχών ως ελάχιστα όρια (ΦΕΚ Β'946/9-7-2203).
- Τις τεχνικές οδηγίες κατακόρυφης σήμανσης τυπικού οδικού δικτύου 1992 του Υ.ΠΕ.ΧΩ.Δ.Ε.
- Τα σχέδια κατασκευής για τις πινακίδες σήμανσης οδών Νοέμβριος 1974.
- Το Ν. 2696/23-3-1999 περί κυρώσεως του Κώδικα Οδικής Κυκλοφορίας.
- Οδηγίες εργοταξιακής σήμανσης στο αστικό οδικό δίκτυο.

8. Από τη περιοχή των έργων διέρχονται λεωφορειακές γραμμές και έχει εκδοθεί από τον ΟΑΣΑ η απόφαση 4.101/14-3-2019 που τροποποιεί προσωρινά και μερικώς την διαδρομή της λεωφορειακής γραμμής.

9. Όλες οι απαιτούμενες ενέργειες για την υλοποίηση των κυκλοφοριακών ρυθμίσεων (ενδεικτικά αλλά όχι περιοριστικά : τοποθέτηση και εκτοποθέτηση ρυθμιστικών και πληροφοριακών πινακίδων, προσωρινών περιφράξεων, φανών και εν γένει μέτρων ασφαλείας) θα γίνουν με μέριμνα και δαπάνες του αναδόχου.

10. Ο ανάδοχος θα επαναφέρει στην πρότερη κατάσταση την οδική σήμανση στην ευρύτερη περιοχή των έργων αμέσως μετά την ολοκλήρωση των εργασιών και προτού παραδώσει τις οδούς της ευρύτερης περιοχής στην κυκλοφορία .

11. Ο ανάδοχος θα λάβει όλα τα αναγκαία και ενδεικνυόμενα μέτρα και προφυλάξεις ώστε να διασφαλισθεί με τον καλύτερο δυνατό τρόπο η ασφαλής κυκλοφορία πεζών και οχημάτων στη περιοχή του έργου.

11. Η διάρκεια των κυκλοφοριακών ρυθμίσεων θα έχει ισχύ για διάστημα δύο (2) μηνών από την ημερομηνία έγκρισης.

Κατόπιν των ανωτέρω,

Παρακαλούμε να αποφασίσετε σχετικά με την Έγκριση κυκλοφοριακής μελέτης διακοπής της κυκλοφορίας στην οδό Αγ. Γεωργίου, από Μαλακοπής μέχρι Τενέδου, στο πλαίσιο υλοποίησης του έργου «Αντιπλημμυρική προστασία Δήμου Νέας Ιωνίας : Κατασκευή δικτύου αποχέτευσης ομβρίων σε περιοχές του Δήμου» , η υλοποίηση της οποίας θα γίνει με μέριμνα και δαπάνες του αναδόχου και θα έχει ισχύ για διάστημα δύο (2) μηνών από την ημερομηνία έγκρισης.

Ο Συντάξας




Νικ. Γιοβάνης

Ο Προϊσταμένος  
Τμήματος  
Μελετών & Κατασκευών



Νικ. Γιοβάνης

Ο Διευθυντής  
Τεχνικών Υπηρεσιών




Εμμ. Σμαραγδάκης

Ο Γενικός Γραμματέας



Κυρ. Χαμαλίδης

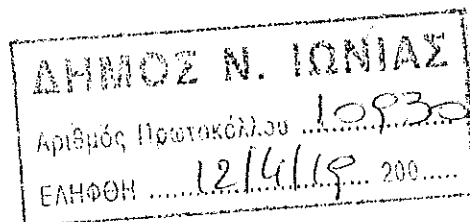
Ο Αντιδήμαρχος  
Τεχνικών Υπηρεσιών



Σ. Χατζηκωνσταντίνου

## ΕΡΓΟΡΟΗ ΑΤΕ

ΠΑΤΗΣΙΩΝ 67 ΑΘΗΝΑ ΤΚ 104 34  
ΤΗΛ 210 8216133 - 210 82 38 859 FAX 2108829575  
Email: [info@ergoroh-ate.gr](mailto:info@ergoroh-ate.gr)  
Πληροφορίες: Ελένη Ντέρη




ΑΘΗΝΑ, 11/04/2019

**ΠΡΟΣ:** ΔΗΜΟ ΝΕΑΣ ΙΩΝΙΑΣ

**ΘΕΜΑ:** Κυκλοφοριακές ρυθμίσεις στα πλαίσια του έργου : «ΑΝΤΙΠΛΗΜΜΥΡΙΚΗ ΠΡΟΣΤΑΣΙΑ ΔΗΜΟΥ ΝΕΑΣ ΙΩΝΙΑΣ: ΚΑΤΑΣΚΕΥΗ ΔΙΚΤΥΟΥ ΑΠΟΧΕΤΕΥΣΗΣ ΟΜΒΡΙΩΝ ΣΕ ΠΕΡΙΟΧΕΣ ΤΟΥ ΔΗΜΟΥ »

Με την παρούσα επιστολή σας καταθέτουμε την τεχνική έκθεση και τα σχέδια των κυκλοφοριακών ρυθμίσεων για την οδό Αγ. Γεωργίου (στο τμήμα από Μαλακοπής μέχρι Τενέδου), προκειμένου να είναι εφικτή η κατασκευή αγωγού και φρεατίων υδροσυλλογής στο προαναφερθέν τμήμα στα πλαίσια του έργου και παρακαλούμε για την έγκριση αυτών για χρονικό διάστημα 2 μηνων από την έναρξη των εργασιών .

Με Τιμή  
Για την Ανάδοχο Εταιρεία

  
Κλουκίνα Καλυψώ

## ΤΕΧΝΙΚΗ ΕΚΘΕΣΗ

Προκειμένου να υλοποιήσουμε το έργο: «ΑΝΤΙΠΛΗΜΜΥΡΙΚΗ ΠΡΟΣΤΑΣΙΑ ΔΗΜΟΥ Ν. ΙΩΝΙΑΣ: ΚΑΤΑΣΚΕΥΗ ΔΙΚΤΥΟΥ ΑΠΟΧΕΤΕΥΣΗΣ ΟΜΒΡΙΩΝ ΣΕ ΠΕΡΙΟΧΕΣ ΤΟΥ ΔΗΜΟΥ» σας υποβάλουμε κυκλοφοριακή εργοταξιακή μελέτη, μέρος της οποίας αποτελεί και η συγκεκριμένη Τεχνική Έκθεση για την λεπτομερή περιγραφή του σχετικού έργου.

Για την κατασκευή του κεντρικού αγωγού ομβρίων Κ3 της οδού Αγίου Γεωργίου από Τενέδου έως Μαλακοπής καθώς και των αντίστοιχων φρεατίων επίσκεψης και των συνδετήριων αγωγών των φρεατίων υδροσυλλογής, απαιτείται να γίνουν οι παρακάτω κυκλοφοριακές ρυθμίσεις.

1. Διακοπή της κυκλοφορίας όλων των οχημάτων στο τμήμα αυτό της οδού Αγίου Γεωργίου όλο το εικοσιτετράωρο, με εξαίρεση τα οχήματα του εργοταξίου.
2. Η κυκλοφορία για αυτούς που κινούνται στην οδό Αγίου Γεωργίου από την πλευρά του Δημαρχείου θα πηγαίνουν αριστερά στην οδό Αγίας Όλγας δεξιά στην οδό Γαληνού δεξιά στην οδό Παλαιολόγου αριστερά στην οδό Σινώπης και στην συνέχεια κανονικά. Την ίδια πορεία θα ακολουθούν και αυτοί που έρχονται από την οδό Τενέδου.
3. Η κυκλοφορία για αυτούς που κινούνται στην οδό Παλαιολόγου και θέλουν να πάνε στο Κωνσταντοπούλειο Νοσοκομείο, θα πηγαίνουν δεξιά στην οδό Κερασούντος που θα αντιδρομηθεί και αριστερά στην οδό Αγίας Όλγας που θα γίνει δρόμος διπλής κατεύθυνσης μέχρι την είσοδο του Νοσοκομείου.
4. Η κυκλοφορία για αυτούς που κινούνται στην οδό Σινώπης και θέλουν να πάνε στο Κωνσταντοπούλειο Νοσοκομείο, θα πηγαίνουν δεξιά στην οδό Τραπεζούντος αριστερά στην οδό Κερασούντος, που θα αντιδρομηθεί στο τμήμα από Παλαιολόγου έως Αγίας Όλγας και αριστερά στην οδό Αγίας Όλγας που θα γίνει δρόμος διπλής κατεύθυνσης μέχρι την είσοδο του Νοσοκομείου. Σημειώνεται ότι το τμήμα της οδού Κερασούντος από Παλαιολόγου έως Αγίας Όλγας θα αντιδρομηθεί και το τμήμα της οδού Αγίας Όλγας από Κερασούντος έως την είσοδο του Νοσοκομείου θα γίνει δρόμος διπλής κατεύθυνσης.
5. Η κυκλοφορία για αυτούς που κινούνται στην οδό Σινώπης και θέλουν να πάνε στην οδό Αγίου Γεωργίου θα πηγαίνουν δεξιά στην οδό Τραπεζούντος, αριστερά στην οδό Ομήρου, δεξιά στην οδό Αγίας Όλγας, αριστερά στην οδό Μάντικα, αριστερά στην οδό Εμμ. Παππά, δεξιά στην Βότση, αριστερά στην οδό Κυδωνίων, αριστερά στην οδό Αντλιοστασίου και αριστερά ή δεξιά στην οδό Αγίου Γεωργίου.
6. Η κυκλοφορία για αυτούς που κινούνται στην οδό Παλαιολόγου και θέλουν να πάνε στην οδό Αγίου Γεωργίου θα πηγαίνουν δεξιά στην οδό Ομήρου, δεξιά στην οδό Αγίας Όλγας, αριστερά στην οδό Μάντικα, αριστερά στην οδό Εμμ. Παππά, δεξιά στην Βότση, αριστερά στην οδό Κυδωνίων, αριστερά στην οδό Αντλιοστασίου και αριστερά ή δεξιά στην οδό Αγίου Γεωργίου.

Η διακοπή της κυκλοφορίας στο παραπάνω τμήμα είναι επιβεβλημένη λόγω του μεγάλου πλάτους του σκάμματος των υπό κατασκευή αγωγού ομβρίων και των πολλών δικτύων Ο.Κ.Ω που διέρχονται από την εν λόγω οδό.

Η περιοχή των εκτελουμένων έργων ανήκει στα διοικητικά όρια του Δήμου Νέας Ιωνίας και στην αρμοδιότητα του Τμήματος Τροχαίας Νέας Ιωνίας.

Η υφιστάμενη οδική σήμανση στην περιοχή των έργων θα επανέλθει κανονικά όπως είναι και σήμερα αμέσως μετά την ολοκλήρωση των έργων.

Η σήμανση που απαιτείται να υπάρχει κατά την διάρκεια των έργων φαίνεται στο συνημμένο σχέδιο.

Από την περιοχή των έργων διέρχονται λεωφορείακές γραμμές και έχει εκδοθεί από τον ΟΑΣΑ η απόφαση 4101/14-3-2019 που τροποποιεί προσωρινά και μερικώς την διαδρομή του λεωφορείου και η οποία θα ενεργοποιηθεί εκ νέου για το διάστημα που θα πραγματοποιούνται οι εκσκαφές.

Να σημειωθεί ότι προκειμένου να πραγματοποιηθούν οι εργασίες κατασκευής δικτύου απορροής ομβρίων είναι αναγκαίο να πραγματοποιηθούν μετατοπίσεις δικτύων από διάφορους ΟΚΩ (ΟΤΕ κλπ).

Η οδική σήμανση που απαιτείται να γίνει για την κατασκευή του έργου θα είναι σύμφωνα με:

1. Την ισχύουσα Υπουργική Απόφαση για την σήμανση εκτελουμένων οδικών έργων εντός και εκτός κατοικημένων περιοχών ως ελάχιστα όρια (ΦΕΚ Β' 946/9-7-2003).
2. Τις τεχνικές οδηγίες κατακόρυφης σήμανσης τυπικού οδικού δικτύου 1992 του Υ.ΠΕ.ΧΩ.Δ.Ε.
3. Τα σχέδια κατασκευής για τις πινακίδες σήμανσης οδών Νοέμβριος 1974.
4. Το Ν. 2696/23-3-1999 περί κυρώσεως του Κώδικα Οδικής Κυκλοφορίας.
5. ΟΔΗΓΙΕΣ ΕΡΓΟΤΑΞΙΑΚΗΣ ΣΗΜΑΝΣΗΣ ΣΤΟ ΑΣΤΙΚΟ ΟΔΙΚΟ ΔΙΚΤΥΟ.

Τέλος θα ληφθούν όλα τα αναγκαία και ενδεικνυόμενα μέτρα και προφυλάξεις ώστε να διασφαλισθεί με τον καλύτερο δυνατό τρόπο η ασφαλή κυκλοφορία πεζών και οχημάτων στη περιοχή του έργου.

Οι εργασίες θα διαρκέσουν χρονικό διάστημα δύο (2) μηνών από την ημέρα έναρξης των εργασιών.

Παρακαλούμε όπως εγκρίνεται τη σχετική μελέτη εκτελουμένων έργων και δώσετε και την αντίστοιχη άδεια που απαιτείται για την έναρξη των εργασιών.